



SUBSECRETARÍA DE PUERTOS Y VÍAS NAVEGABLES
DIRECCIÓN NACIONAL DE VÍAS NAVEGABLES
RÍO DE LA PLATA - RÍO PARANÁ
ruta de ULTRAMAR
PROFUNDIDADES MINIMAS DIA 28de JUNIO de 2007

KM DESDE	KM HASTA	DENOMINACIÓN (Afectado a Régimen de Mareas)	KM CRÍTICO	ANCHO CANAL (m)	PROF. AL CERO		OBSERVACIONES
					(m)	(pies)	
<u>RIO DE LA PLATA</u>							
239,1	121,0	CANAL PUNTA INDIO	185,9	160	-10,60	-34' 9"	
121,0	81,0	CANAL INTERMEDIO	92,6	104	-10,90	-35' 9"	
81,0	57,0	PASO BANCO CHICO	76,8	100	-10,70	-35' 1"	
57,0	37,0	RADA EXTERIOR	50,1	100	-10,70	-35' 1"	
37,0	12,0	C. ACC. PTO.BUENOS AIRES	12,0	198	-10,60	-34' 9"	
12,0	42,0	CANAL ING. EMILIO MITRE	14,8	100	-10,60	-34' 9"	
42,0	46,3	CANAL ING. EMILIO MITRE	42,2	100	-12,10	-39' 8"	
46,3	49,8	CANAL ING. EMILIO MITRE	47,0	100	-10,60	-34' 9"	
<u>RIO PARANÁ DE LAS PALMAS</u>							
49,8	58,4	ISLA LUCHA	58,4	140	-11,10	-36' 5"	
58,4	84,8	EV. ISLA LUCHA/TORDILLO	60,7	122	-10,90	-35' 9"	
84,8	86,9	VUELTA DEL TORDILLO	86,2	165	-11,80	-38' 9"	
86,9	88,6	EV. TORDILLO/HINOJO	88,0	200	-12,70	-41' 8"	
88,6	90,4	VUELTA DEL HINOJO	88,6	222	-11,70	-38' 5"	
90,4	92,2	EV. HINOJO/CAMPANA	91,6	175	-14,40	-47' 3"	
92,2	99,0	VUELTA CAMPANA	99,0	165	-11,60	-38' 1"	
99,0	99,7	EV. CAMPANA/VUELTA DEL ESTE	99,0	165	-11,60	-38' 1"	
99,7	103,5	VUELTA DEL ESTE	100,3	264	-11,30	-37' 1"	
103,5	112,4	EV. DEL ESTE/LOS BARBONES	107,1	122	-11,00	-36' 1"	
112,4	121,3	VUELTA DE LOS BARBONES	119,4	205	-11,60	-38' 1"	
121,3	125,0	EV. BARBONES/SAN ANTONIO	121,4	180	-12,50	-41' 0"	
125,0	128,0	VUELTA SAN ANTONIO	126,1	238	-12,00	-39' 4"	
128,0	128,9	EV. SAN ANTONIO/AB.LAS LIMAS	128,8	166	-17,20	-56' 5"	
128,9	132,0	VUELTA ABAJO LAS LIMAS	129,2	166	-13,30	-43' 8"	
132,0	133,7	VUELTA LAS LIMAS	133,5	210	-13,60	-44' 7"	
133,7	134,5	EV. LAS LIMAS/DEL PELADO	133,8	200	-15,70	-51' 6"	
134,5	137,1	VUELTA DEL PELADO	136,3	207	-11,90	-39' 1"	
137,1	139,3	EV. DEL PELADO/LOS PATOS	138,5	145	-12,00	-39' 4"	
139,3	146,4	VUELTA LOS PATOS	142,0	186	-11,60	-38' 1"	
146,4	157,0	CANCHA LARGA	156,9	176	-12,00	-39' 4"	
157,0	159,3	ZANJA MERCADAL	157,8	212	-11,80	-38' 9"	
159,3	173,7	ANGOSTURA DE LA ISLETA	172,4	152	-11,40	-37' 5"	
173,7	175,3	ANGOSTURA DE LA BASE	174,4	172	-11,80	-38' 9"	
175,3	180,4	BIFURCACION	176,4	155	-11,60	-38' 1"	
<u>RIO PARANÁ</u>							
234,1	276,0	EP. BIFURCACION/AB.LOS RATONES	273,6	116	-12,00	-39' 4"	






SUBSECRETARÍA DE PUERTOS Y VÍAS NAVEGABLES

DIRECCIÓN NACIONAL DE VÍAS NAVEGABLES

RÍO DE LA PLATA - RÍO PARANÁ

ruta de ULTRAMAR

PROFUNDIDADES MINIMAS DIA 28de JUNIO de 2007

KM DESDE	KM HASTA	DENOMINACIÓN	KM CRÍTICO	ANCHO CANAL (m)	PROF. AL CERO		ALT. HIDROM. (m)	PROF. EFECTIVA		OBSERVACIONES	
					(m)	(pies)		(m)	MÍNIMA (pies)		
276,0	286,6	EP. BIFURCACION/AB.LOS RATONES	282,9	116	-11,80	-38' 9"	2,24	14,04	37' 9"		
286,6	290,6	ABAJO LOS RATONES	289,1	126	-9,80	-32' 2"	2,31	12,11			
290,6	292,2	EP. AB.LOS RATONES/LOS RATONES	292,0	116	-11,10	-36' 5"	2,34	13,44			
292,2	296,6	LOS RATONES	295,2	116	-9,60	-31' 6"	2,38	11,98			
296,6	315,0	EP. LOS RATONES/AB.LAS HERMANAS	308,9	116	-9,60	-31' 6"	2,54	12,14			
315,0	317,0	ABAJO LAS HERMANAS B.I.	316,1	116	-8,90	-29' 2"	2,62	11,52			
317,0	320,4	EP. AB.LAS HERMANAS/LAS HERMANAS	320,3	116	-11,60	-38' 1"	2,67	14,27			
320,4	325,3	LAS HERMANAS B.I.	322,4	121	-9,10	-29' 10"	2,69	11,79			
325,3	330,2	EP. LAS HERMANAS B.I / TONELERO	325,4	116	-10,70	-35' 1"	2,72	13,42			
330,2	341,5	TONELERO-ISLA NUEVA	338,1	116	-8,90	-29' 2"	2,83	11,73			
341,5	343,8	ABAJO SAN NICOLAS	343,2	116	-9,20	-30' 2"	2,88	12,08			
343,8	351,3	EP. AB.SAN NICOLAS/YAGUARON	349,5	116	-11,00	-36' 1"	2,93	13,93			
351,3	358,8	YAGUARON	357,1	116	-8,90	-29' 2"	3,00	11,90			
358,8	380,9	EP. YAGUARON/PARAGUAYO	360,6	116	-9,60	-31' 6"	3,13	12,73			
380,9	392,2	PARAGUAYO	388,5	116	-8,80	-28' 10"	3,49	12,29			
392,2	398,4	EP. PARAGUAYO/AB. ALVEAR	398,3	116	-9,60	-31' 6"	3,58	13,18			
398,4	400,4	ABAJO ALVEAR	399,7	116	-8,30	-27' 3"	3,59	11,89			
400,4	403,4	EP. AB. ALVEAR/ALVEAR	401,0	116	-8,90	-29' 2"	3,61	12,51			
403,4	408,7	ALVEAR B.I.	408,1	116	-8,10	-26' 7"	3,67	11,77			 (C)
408,7	412,7	EP. ALVEAR/C. MUELLES PTO. ROSARIO	410,3	140	-10,30	-33' 10"	3,70	14,00			
412,7	418,5	C.MUELLES PUERTO ROSARIO	418,3	200	-8,50	-27' 11"	3,78	12,28			
418,5	429,3	EP. C.DE LOS MUELLES / BORGHI	428,5	116	-9,70	-31' 10"	3,89	13,59			
429,3	438,9	BORGHI	438,1	116	-8,30	-27' 3"	3,99	12,29			
438,9	449,5	EP. BORGHI/BELLA VISTA	449,5	116	-9,60	-31' 6"	4,12	13,72			
449,5	452,1	BELLA VISTA	450,8	116	-8,00	-26' 3"	4,09	12,09			
452,1	460,0	EP. BELLA VISTA/AB. CORRENTOSO	452,2	116	-9,30	-30' 6"	4,09	13,39			
460,0	472,3	EP. BELLA VISTA/AB. CORRENTOSO	470,0	116	-7,00	-23' 0"	4,04	11,04	28' 11"	 (B)  (B)	
472,3	475,3	ABAJO CORRENTOSO	473,7	116	-5,10	-16' 9"	4,03	9,13			
475,3	490,5	EP. AB. CORRENTOSO/PARANACITO	475,4	116	-7,00	-23' 0"	4,02	11,02			
490,5	494,5	PARANACITO	493,9	116	-5,90	-19' 4"	3,97	9,87			
494,5	503,0	EP. PARANACITO/TACUANI	494,6	116	-6,60	-21' 8"	3,97	10,57			
503,0	521,6	TACUANI	514,4	116	-4,90	-16' 1"	3,91	8,81			
521,6	531,6	ABAJO DIAMANTE	525,5	116	-5,10	-16' 9"	3,88	8,98			
531,6	542,2	LOS CHIVOS	542,0	116	-5,80	-19' 0"	3,79	9,59			
542,2	553,2	RAIGONES	552,9	116	-5,40	-17' 9"	3,70	9,10			
553,2	564,4	EP. RAIGONES/PARACAO	561,7	116	-6,20	-20' 4"	3,63	9,83			
564,4	568,8	PARACAO	567,7	116	-8,00	-26' 3"	3,58	11,58			
568,8	571,8	EP. PARACAO/ANIMAS	569,4	116	-8,00	-26' 3"	3,57	11,57			
571,8	574,5	ANIMAS	573,8	116	-5,60	-18' 4"	3,54	9,14			
574,5	578,9	EP. ANIMAS/TRAGADERO	575,8	116	-7,50	-24' 7"	3,52	11,02			
578,9	584,0	TRAGADERO	581,1	116	-5,40	-17' 9"	3,48	8,88			

 (A) DRAGA JAMES ENSOR DESMOVILIZADA

 (C) OPERANDO DRAGA 256-C -CAPITAN NUÑEZ

 (B) OPERANDO DRAGA NIÑA

 (D) OPERANDO DRAGA SANDERUS DESMOVILIZADA

NOTA: Ante algún inconveniente técnico comuníquese con el e-mail jconti@minplan.gov.ar

ALTURAS HIDROMÉTRICAS

PARANA	3,32
DIAMANTE	3,86
SAN MARTIN	4,10
ROSARIO	3,75
VILLA CONSTITUCION	3,29
SAN NICOLAS	2,96
RAMALLO	2,72
SAN PEDRO	2,16