







SUBSECRETARÍA DE PUERTOS Y VÍAS NAVEGABLES
DIRECCIÓN NACIONAL DE VÍAS NAVEGABLES
RÍO DE LA PLATA - RÍO PARANÁ
RTA DE ULTRAMAR

PROFUNDIDADES MÍNIMAS DÍA: 20 DE JUNIO DE 2006

KM DESDE	KM HASTA	CANAL / RÍO (Afectado a Régimen de Mareas)	KM CRÍTICO	ANCHO CANAL (m)	PROF. AL CERO		OBSERVACIONES
					(m)	(pies)	
239,1	121,0	CANAL PUNTA INDIO	180,2	100	-10,30	-33' 10"	 (C)
121,0	81,0	CANAL INTERMEDIO	81,0	100	-10,50	-34' 5"	
81,0	57,0	PASO BANCO CHICO	76,6	100	-10,70	-35' 1"	
57,0	37,0	RADA EXTERIOR	51,4	100	-10,20	-33' 6"	
37,0	12,0	C. ACC. PTO. BUENOS AIRES	13,6	100	-10,50	-34' 5"	
12,0	42,0	CANAL ING. EMILIO MITRE	36,1	100	-10,40	-34' 1"	
42,0	46,3	CANAL ING. EMILIO MITRE	42,5	130	-11,90	-39' 1"	
46,3	48,0	CANAL ING. EMILIO MITRE	47,2	100	-10,90	-35' 9"	
48,0	179,4	PARANA DE LAS PALMAS	62,8	116	-10,50	-34' 5"	 (B)

KM DESDE	KM HASTA	PASO	KM CRÍTICO	ANCHO CANAL (m)	PROF. AL CERO		ALT. HIDROM. (m)	PROF. EFECTIVA		OBSERVACIONES
					(m)	(pies)		(m)	MÍNIMA (pies)	
232,0	274,5		273,5	116	-10,20	-33' 6"	0,98	11,18		
274,5	292,7	ABAJO LOS RATONES	289,8	116	-9,80	-32' 2"	1,14	10,94		
292,7	295,3	LOS RATONES	294,5	116	-10,00	-32' 10"	1,19	11,19		
315,0	317,0	ABAJO LAS HERMANAS B.I.	316,0	116	-10,10	-33' 2"	1,40	11,50		
320,0	324,7	LAS HERMANAS B.I.	324,5	116	-9,70	-31' 10"	1,49	11,19		
330,0	332,9	TONELERO	331,7	116	-10,00	-32' 10"	1,55	11,55		
334,0	340,5	ISLA NUEVA	338,0	130	-9,60	-31' 6"	1,60	11,20		
341,0	343,4	ABAJO SAN NICOLAS	343,0	116	-9,50	-31' 2"	1,64	11,14		
352,0	354,4	ABAJO YAGUARON	354,1	116	-9,50	-31' 2"	1,73	11,23		
354,4	362,0	ARROYO YAGUARON	360,6	116	-9,50	-31' 2"	1,84	11,34		
381,0	386,0	ISLA PARAGUAYITO	382,3	116	-10,10	-33' 2"	2,08	12,18		
386,0	390,8	PARAGUAYO	389,8	116	-9,00	-29' 6"	2,15	11,15		
398,0	401,0	ABAJO ALVEAR	399,5	116	-9,30	-30' 6"	2,23	11,53		
405,5	407,8	ALVEAR B.I.	406,1	116	-9,20	-30' 2"	2,29	11,49		
411,6	418,5	C.MUELLES PUERTO ROSARIO	418,1	200	-9,00	-29' 6"	2,40	11,40		
429,8	438,9	BORGHI-DESTILERIA B.D.	437,9	116	-9,00	-29' 6"	2,55	11,55		
445,0	449,8	SAN MARTIN	448,7	150	-8,20	-26' 11"	2,63	10,83	35' 6"	
450,0	451,8	BELLA VISTA	451,1	116	-8,80	-28' 10"	2,63	11,43		
464,0	466,5	COPELLO	464,4	116	-7,50	-24' 7"	2,64	10,14		
466,5	472,8	ENTREP. COPELLO/AB.CORRENTOSO	470,5	116	-6,90	-22' 8"	2,64	9,54		
472,8	474,0	ABAJO CORRENTOSO	473,7	116	-5,80	-19' 0"	2,65	8,45		
474,0	490,7	CORRENTOSO	474,2	116	-5,50	-18' 1"	2,65	8,15	26' 9"	
490,7	500,0	TRAVESIA AB. PARANACITO	493,6	116	-6,60	-21' 8"	2,66	9,26		
502,5	507,0	ABAJO TACUANI	506,8	116	-6,10	-20' 0"	2,66	8,76		
507,2	511,0	TACUANI ESTE ABAJO	510,9	116	-5,90	-19' 4"	2,67	8,57		
511,0	517,0	TACUANI ESTE ARRIBA	511,1	116	-5,90	-19' 4"	2,67	8,57		
517,0	522,0	ARRIBA TACUANI	519,7	116	-5,90	-19' 4"	2,67	8,57		
522,0	532,0	TRAVESIA ABAJO DIAMANTE	525,7	116	-6,00	-19' 8"	2,68	8,68		
532,0	542,0	LOS CHIVOS	542,0	116	-6,70	-22' 0"	2,64	9,34		
542,0	548,0	RIACHO. RAIGONES DESEMB.	543,5	116	-6,20	-20' 4"	2,63	8,83		
548,0	558,0	RIACHO RAIGONES EMBOC.	552,8	116	-6,40	-21' 0"	2,58	8,98		
558,0	564,0	ARRIBA ALVEAR	560,8	116	-6,10	-20' 0"	2,54	8,64		
564,0	571,0	ABAJO PARACAO	567,3	116	-7,10	-23' 4"	2,51	9,61		
571,0	579,5	RIACHO ANIMAS	572,6	116	-6,20	-20' 4"	2,48	8,68		 (A)
579,5	581,0	TRAGADERO VINCULACION	580,4	116	-6,20	-20' 4"	2,44	8,64		
581,0	584,0	TRAGADERO	581,6	116	-6,30	-20' 8"	2,44	8,74		 (A)

 (A) OPERANDO DRAGA JAMES ENSOR

 (C) OPERANDO DRAGA 256-C -CAPITAN NUÑEZ

 (B) OPERANDO DRAGA NIÑA

NOTA: Ante algún inconveniente técnico comuníquese con el e-mail jconti@minplan.gov.ar

ALTURAS HIDROMÉTRICAS

PARANA	2,34
DIAMANTE	2,68
SAN MARTIN	2,63
ROSARIO	2,38
VILLA CONSTITUCION	1,95
SAN NICOLAS	1,72
RAMALLO	1,49
SAN PEDRO	1,00