









SUBSECRETARÍA DE PUERTOS Y VÍAS NAVEGABLES
DIRECCIÓN NACIONAL DE VÍAS NAVEGABLES
RÍO DE LA PLATA - RÍO PARANÁ
ruta de ultramar

PROFUNDIDADES MÍNIMAS DÍA: 16 DE JUNIO DE 2006

KM DESDE	KM HASTA	CANAL / RÍO (Afectado a Régimen de Mareas)	KM CRÍTICO	ANCHO CANAL (m)	PROF. AL CERO		OBSERVACIONES	
					(m)	(pies)		
239,1	121,0	CANAL PUNTA INDIO	180,2	100	-10,30	-33' 10"	 (C)	
121,0	81,0	CANAL INTERMEDIO	81,0	100	-10,50	-34' 5"		
81,0	57,0	PASO BANCO CHICO	76,6	100	-10,70	-35' 1"		
57,0	37,0	RADA EXTERIOR	51,4	100	-10,20	-33' 6"		
37,0	12,0	C. ACC. PTO. BUENOS AIRES	13,6	100	-10,50	-34' 5"		
12,0	42,0	CANAL ING. EMILIO MITRE	36,1	100	-10,40	-34' 1"		
42,0	46,3	CANAL ING. EMILIO MITRE	42,5	130	-11,90	-39' 1"		
46,3	48,0	CANAL ING. EMILIO MITRE	47,2	100	-10,90	-35' 9"		
48,0	179,4	PARANA DE LAS PALMAS	62,8	116	-10,50	-34' 5"		 (B)

KM DESDE	KM HASTA	PASO	KM CRÍTICO	ANCHO CANAL (m)	PROF. AL CERO		ALT. HIDROM. (m)	PROF. EFECTIVA		OBSERVACIONES
					(m)	(pies)		(m)	MÍNIMA (pies)	
232,0	274,5		273,5	116	-10,20	-33' 6"	1,38	11,58		
274,5	292,7	ABAJO LOS RATONES	289,8	116	-9,80	-32' 2"	1,50	11,30		
292,7	295,3	LOS RATONES	294,5	116	-10,00	-32' 10"	1,53	11,53		
315,0	317,0	ABAJO LAS HERMANAS B.I.	316,0	116	-10,10	-33' 2"	1,69	11,79		
320,0	324,7	LAS HERMANAS B.I.	324,5	116	-9,70	-31' 10"	1,75	11,45		
330,0	332,9	TONELERO	331,7	116	-10,00	-32' 10"	1,80	11,80		
334,0	340,5	ISLA NUEVA	338,0	130	-9,60	-31' 6"	1,85	11,45		
341,0	343,4	ABAJO SAN NICOLAS	343,0	116	-9,50	-31' 2"	1,89	11,39		
352,0	354,4	ABAJO YAGUARON	354,1	116	-9,50	-31' 2"	1,98	11,48		
354,4	362,0	ARROYO YAGUARON	360,6	116	-9,50	-31' 2"	2,09	11,59		
381,0	386,0	ISLA PARAGUAYITO	382,3	116	-10,10	-33' 2"	2,32	12,42		
386,0	390,8	PARAGUAYO	389,9	116	-9,30	-30' 6"	2,39	11,69		
398,0	401,0	ABAJO ALVEAR	399,5	116	-9,30	-30' 6"	2,47	11,77		
405,5	407,8	ALVEAR B.I.	406,1	116	-9,20	-30' 2"	2,53	11,73		
411,6	418,5	C.MUELLES PUERTO ROSARIO	418,1	200	-9,00	-29' 6"	2,63	11,63		
429,8	438,9	BORGHI-DESTILERIA B.D.	437,9	116	-9,00	-29' 6"	2,77	11,77		
445,0	449,8	SAN MARTIN	448,7	150	-8,20	-26' 11"	2,85	11,05	36' 3"	
450,0	451,8	BELLA VISTA	451,1	116	-8,80	-28' 10"	2,85	11,65		
464,0	466,5	COPELLO	464,4	116	-7,50	-24' 7"	2,85	10,35		
466,5	472,8	ENTREP. COPELLO/AB.CORRENTOSO	470,5	116	-6,90	-22' 8"	2,86	9,76		
472,8	474,0	ABAJO CORRENTOSO	473,7	116	-5,80	-19' 0"	2,86	8,66		
474,0	490,7	CORRENTOSO	474,2	116	-5,50	-18' 1"	2,86	8,36	27' 5"	
490,7	500,0	TRAVESIA AB. PARANACITO	493,6	116	-6,60	-21' 8"	2,86	9,46		
502,5	507,0	ABAJO TACUANI	506,8	116	-6,10	-20' 0"	2,86	8,96		
507,2	511,0	TACUANI ESTE ABAJO	510,9	116	-5,90	-19' 4"	2,86	8,76		 (A)
511,0	517,0	TACUANI ESTE ARRIBA	511,1	116	-5,90	-19' 4"	2,86	8,76		 (A)
517,0	522,0	ARRIBA TACUANI	519,7	116	-5,90	-19' 4"	2,87	8,77		 (A)
522,0	532,0	TRAVESIA ABAJO DIAMANTE	525,7	116	-6,00	-19' 8"	2,87	8,87		
532,0	542,0	LOS CHIVOS	542,0	116	-6,70	-22' 0"	2,81	9,51		
542,0	548,0	RIACHO. RAIGONES DESEMB.	543,5	116	-6,20	-20' 4"	2,81	9,01		
548,0	558,0	RIACHO RAIGONES EMBOC.	552,8	116	-6,40	-21' 0"	2,75	9,15		
558,0	564,0	ARRIBA ALVEAR	560,8	116	-6,10	-20' 0"	2,70	8,80		
564,0	571,0	ABAJO PARACAO	567,3	116	-7,10	-23' 4"	2,66	9,76		
571,0	579,5	RIACHO ANIMAS	572,6	116	-6,20	-20' 4"	2,63	8,83		
579,5	581,0	TRAGADERO VINCULACION	580,4	116	-6,20	-20' 4"	2,58	8,78		
581,0	584,0	TRAGADERO	581,6	116	-6,30	-20' 8"	2,57	8,87		 (A)

 (A) OPERANDO DRAGA JAMES ENSOR

 (C) OPERANDO DRAGA 256-C -CAPITAN NUÑEZ

 (B) OPERANDO DRAGA NIÑA

NOTA: Ante algún inconveniente técnico comuníquese con el e-mail jconti@minplan.gov.ar

ALTURAS HIDROMÉTRICAS

PARANA	2,45
DIAMANTE	2,87
SAN MARTIN	2,85
ROSARIO	2,61
VILLA CONSTITUCION	2,20
SAN NICOLAS	1,97
RAMALLO	1,75
SAN PEDRO	1,40