








SUBSECRETARÍA DE PUERTOS Y VÍAS NAVEGABLES
DIRECCIÓN NACIONAL DE VÍAS NAVEGABLES
RÍO DE LA PLATA - RÍO PARANÁ
RTA DE ULTRAMAR


PROFUNDIDADES MÍNIMAS DÍA: 6 DE JUNIO DE 2006

KM DESDE	KM HASTA	CANAL / RÍO (Afectado a Régimen de Mareas)	KM CRÍTICO	ANCHO CANAL (m)	PROF. AL CERO		OBSERVACIONES
					(m)	(pies)	
239,1	121,0	CANAL PUNTA INDIO	180,2	100	-10,30	-33' 10"	
121,0	81,0	CANAL INTERMEDIO	81,0	100	-10,50	-34' 5"	
81,0	57,0	PASO BANCO CHICO	76,6	100	-10,70	-35' 1"	
57,0	37,0	RADA EXTERIOR	51,4	100	-10,20	-33' 6"	
37,0	12,0	C. ACC. PTO. BUENOS AIRES	13,6	100	-10,50	-34' 5"	
12,0	42,0	CANAL ING. EMILIO MITRE	36,1	100	-10,40	-34' 1"	
42,0	46,3	CANAL ING. EMILIO MITRE	42,5	130	-11,90	-39' 1"	
46,3	48,0	CANAL ING. EMILIO MITRE	47,2	100	-10,90	-35' 9"	
48,0	179,4	PARANA DE LAS PALMAS	62,8	116	-10,50	-34' 5"	

KM DESDE	KM HASTA	PASO	KM CRÍTICO	ANCHO CANAL (m)	PROF. AL CERO		ALT. HIDROM. (m)	PROF. EFECTIVA		OBSERVACIONES
					(m)	(pies)		(m)	MÍNIMA (pies)	
232,0	274,5		273,5	116	-10,20	-33' 6"	1,24	11,44		
274,5	292,7	ABAJO LOS RATONES	289,8	116	-9,80	-32' 2"	1,34	11,14		
292,7	295,3	LOS RATONES	294,5	116	-10,00	-32' 10"	1,37	11,37		
315,0	317,0	ABAJO LAS HERMANAS B.I.	316,1	116	-9,80	-32' 2"	1,51	11,31		 C
320,0	324,7	LAS HERMANAS B.I.	324,5	116	-9,70	-31' 10"	1,56	11,26		
330,0	332,9	TONELERO	331,7	116	-10,00	-32' 10"	1,58	11,58		 (B)
334,0	340,5	ISLA NUEVA	338,0	130	-9,60	-31' 6"	1,61	11,21		 (B)
341,0	343,4	ABAJO SAN NICOLAS	343,0	116	-9,50	-31' 2"	1,62	11,12		
352,0	354,4	ABAJO YAGUARON	354,1	116	-9,50	-31' 2"	1,66	11,16		
354,4	362,0	ARROYO YAGUARON	360,6	116	-9,50	-31' 2"	1,76	11,26		
381,0	386,0	ISLA PARAGUAYITO	382,3	116	-10,10	-33' 2"	1,95	12,05		
386,0	390,8	PARAGUAYO	389,9	116	-9,30	-30' 6"	2,00	11,30		
398,0	401,0	ABAJO ALVEAR	399,7	116	-9,10	-29' 10"	2,07	11,17		
405,5	407,8	ALVEAR B.I.	407,8	116	-9,00	-29' 6"	2,12	11,12		 (A)
411,6	418,5	C.MUELLES PUERTO ROSARIO	418,3	200	-8,60	-28' 3"	2,20	10,80	35' 5"	 (A)
429,8	438,9	BORGHI-DESTILERIA B.D.	432,1	116	-8,80	-28' 10"	2,29	11,09		
445,0	449,8	SAN MARTIN	446,4	150	-8,70	-28' 7"	2,39	11,09		
450,0	451,8	BELLA VISTA	450,9	116	-8,60	-28' 3"	2,39	10,99		
464,0	466,5	COPELLO	464,4	116	-7,50	-24' 7"	2,42	9,92		
466,5	472,8	ENTREP. COPELLO/AB.CORRENTOSO	470,5	116	-6,90	-22' 8"	2,43	9,33		
472,8	474,0	ABAJO CORRENTOSO	473,7	116	-5,80	-19' 0"	2,43	8,23		
474,0	490,7	CORRENTOSO	474,2	116	-5,50	-18' 1"	2,43	7,93	26' 0"	
490,7	500,0	TRAVESIA AB. PARANACITO	493,6	116	-6,60	-21' 8"	2,47	9,07		
502,5	507,0	ABAJO TACUANI	506,8	116	-6,10	-20' 0"	2,49	8,59		
507,2	511,0	TACUANI ESTE ABAJO	510,9	116	-5,90	-19' 4"	2,49	8,39		
511,0	517,0	TACUANI ESTE ARRIBA	511,1	116	-5,90	-19' 4"	2,49	8,39		
517,0	522,0	ARRIBA TACUANI	519,7	116	-5,90	-19' 4"	2,51	8,41		
522,0	532,0	TRAVESIA ABAJO DIAMANTE	525,7	116	-6,00	-19' 8"	2,52	8,52		
532,0	542,0	LOS CHIVOS	541,9	116	-6,30	-20' 8"	2,51	8,81		
542,0	548,0	RIACHO. RAIGONES DESEMB.	543,5	116	-6,20	-20' 4"	2,51	8,71		
548,0	558,0	RIACHO RAIGONES EMBOC.	552,8	116	-6,40	-21' 0"	2,49	8,89		
558,0	564,0	ARRIBA ALVEAR	560,8	116	-6,10	-20' 0"	2,47	8,57		
564,0	571,0	ABAJO PARACAO	567,3	116	-7,10	-23' 4"	2,45	9,55		
571,0	579,5	RIACHO ANIMAS	572,6	116	-6,20	-20' 4"	2,44	8,64		
579,5	581,0	TRAGADERO VINCULACION	580,4	116	-6,20	-20' 4"	2,43	8,63		
581,0	584,0	TRAGADERO	581,6	116	-6,30	-20' 8"	2,42	8,72		

 (A) OPERANDO DRAGA JAMES ENSOR

 (C) OPERANDO DRAGA 256-C -CAPITAN NUÑEZ

 (B) OPERANDO DRAGA NIÑA

NOTA: Ante algún inconveniente técnico comuníquese con el e-mail jconti@minplan.gov.ar

ALTURAS HIDROMÉTRICAS

PARANA	2,38
DIAMANTE	2,53
SAN MARTIN	2,39
ROSARIO	2,18
VILLA CONSTITUCION	1,85
SAN NICOLAS	1,66
RAMALLO	1,56
SAN PEDRO	1,26