









**SUBSECRETARÍA DE PUERTOS Y VÍAS NAVEGABLES**  
**DIRECCIÓN NACIONAL DE VÍAS NAVEGABLES**  
**RÍO DE LA PLATA - RÍO PARANÁ**  
**RTA DE ULTRAMAR**

PROFUNDIDADES MÍNIMAS DÍA: 5 DE JUNIO DE 2006

KM DESDE	KM HASTA	CANAL / RÍO (Afectado a Régimen de Mareas)	KM CRÍTICO	ANCHO CANAL (m)	PROF. AL CERO		OBSERVACIONES
					(m)	(pies)	
239,1	121,0	CANAL PUNTA INDIO	180,2	100	-10,30	-33' 10"	
121,0	81,0	CANAL INTERMEDIO	81,0	100	-10,50	-34' 5"	
81,0	57,0	PASO BANCO CHICO	76,6	100	-10,70	-35' 1"	
57,0	37,0	RADA EXTERIOR	51,4	100	-10,20	-33' 6"	
37,0	12,0	C. ACC. PTO. BUENOS AIRES	13,6	100	-10,50	-34' 5"	
12,0	42,0	CANAL ING. EMILIO MITRE	36,1	100	-10,40	-34' 1"	
42,0	46,3	CANAL ING. EMILIO MITRE	42,5	130	-11,90	-39' 1"	
46,3	48,0	CANAL ING. EMILIO MITRE	47,2	100	-10,90	-35' 9"	
48,0	179,4	PARANA DE LAS PALMAS	62,8	116	-10,50	-34' 5"	

KM DESDE	KM HASTA	PASO	KM CRÍTICO	ANCHO CANAL (m)	PROF. AL CERO		ALT. HIDROM. (m)	PROF. EFECTIVA		OBSERVACIONES
					(m)	(pies)		(m)	MÍNIMA (pies)	
232,0	274,5		273,5	116	-10,20	-33' 6"	1,01	11,21		
274,5	292,7	ABAJO LOS RATONES	289,8	116	-9,80	-32' 2"	1,09	10,89		
292,7	295,3	LOS RATONES	294,5	116	-10,00	-32' 10"	1,12	11,12		
315,0	317,0	ABAJO LAS HERMANAS B.I.	316,1	116	-9,80	-32' 2"	1,23	11,03		 C
320,0	324,7	LAS HERMANAS B.I.	324,5	116	-9,70	-31' 10"	1,28	10,98		 C
330,0	332,9	TONELERO	331,7	116	-10,00	-32' 10"	1,34	11,34		
334,0	340,5	ISLA NUEVA	338,0	130	-9,60	-31' 6"	1,39	10,99		
341,0	343,4	ABAJO SAN NICOLAS	343,0	116	-9,50	-31' 2"	1,43	10,93		 (B)
352,0	354,4	ABAJO YAGUARON	354,1	116	-9,50	-31' 2"	1,53	11,03		 (B)
354,4	362,0	ARROYO YAGUARON	360,6	116	-9,50	-31' 2"	1,61	11,11		
381,0	386,0	ISLA PARAGUAYITO	382,3	116	-10,10	-33' 2"	1,80	11,90		
386,0	390,8	PARAGUAYO	389,9	116	-9,30	-30' 6"	1,85	11,15		
398,0	401,0	ABAJO ALVEAR	399,7	116	-9,10	-29' 10"	1,93	11,03		
405,5	407,8	ALVEAR B.I.	407,8	116	-9,00	-29' 6"	1,99	10,99		 (A)
411,6	418,5	C.MUELLES PUERTO ROSARIO	418,3	200	-8,60	-28' 3"	2,06	<b>10,66</b>	<b>35' 0"</b>	 (A)
429,8	438,9	BORGHI-DESTILERIA B.D.	432,1	116	-8,80	-28' 10"	2,15	10,95		
445,0	449,8	SAN MARTIN	446,4	150	-8,70	-28' 7"	2,25	10,95		
450,0	451,8	BELLA VISTA	450,9	116	-8,60	-28' 3"	2,25	10,85		
464,0	466,5	COPELLO	464,4	116	-7,50	-24' 7"	2,28	9,78		
466,5	472,8	ENTREP. COPELLO/AB.CORRENTOSO	470,5	116	-6,90	-22' 8"	2,29	9,19		
472,8	474,0	ABAJO CORRENTOSO	473,7	116	-5,80	-19' 0"	2,29	8,09		
474,0	490,7	CORRENTOSO	474,2	116	-5,50	-18' 1"	2,29	<b>7,79</b>	<b>25' 7"</b>	
490,7	500,0	TRAVESIA AB. PARANACITO	493,6	116	-6,60	-21' 8"	2,33	8,93		
502,5	507,0	ABAJO TACUANI	506,8	116	-6,10	-20' 0"	2,35	8,45		
507,2	511,0	TACUANI ESTE ABAJO	510,9	116	-5,90	-19' 4"	2,35	8,25		
511,0	517,0	TACUANI ESTE ARRIBA	511,1	116	-5,90	-19' 4"	2,35	8,25		
517,0	522,0	ARRIBA TACUANI	519,7	116	-5,90	-19' 4"	2,37	8,27		
522,0	532,0	TRAVESIA ABAJO DIAMANTE	525,7	116	-6,00	-19' 8"	2,38	8,38		
532,0	542,0	LOS CHIVOS	541,9	116	-6,30	-20' 8"	2,37	8,67		
542,0	548,0	RIACHO. RAIGONES DESEMB.	543,5	116	-6,20	-20' 4"	2,37	8,57		
548,0	558,0	RIACHO RAIGONES EMBOC.	552,8	116	-6,40	-21' 0"	2,35	8,75		
558,0	564,0	ARRIBA ALVEAR	560,8	116	-6,10	-20' 0"	2,33	8,43		
564,0	571,0	ABAJO PARACAO	567,3	116	-7,10	-23' 4"	2,31	9,41		
571,0	579,5	RIACHO ANIMAS	572,6	116	-6,20	-20' 4"	2,30	8,50		
579,5	581,0	TRAGADERO VINCULACION	580,4	116	-6,20	-20' 4"	2,29	8,49		
581,0	584,0	TRAGADERO	581,6	116	-6,30	-20' 8"	2,28	8,58		

 (A) OPERANDO DRAGA JAMES ENSOR

 (C) OPERANDO DRAGA 256-C -CAPITAN NUÑEZ

 (B) OPERANDO DRAGA NIÑA

**NOTA:** Ante algún inconveniente técnico comuníquese con el e-mail [jconti@minplan.gov.ar](mailto:jconti@minplan.gov.ar)

**ALTURAS HIDROMÉTRICAS**

PARANA	<b>2,24</b>
DIAMANTE	<b>2,39</b>
SAN MARTIN	<b>2,25</b>
ROSARIO	<b>2,05</b>
VILLA CONSTITUCION	<b>1,69</b>
SAN NICOLAS	<b>1,52</b>
RAMALLO	<b>1,28</b>
SAN PEDRO	<b>1,02</b>