



SUBSECRETARÍA DE PUERTOS Y VÍAS NAVEGABLES
Dirección Nacional de Vías Navegables

Río de La Plata - Río Paraná
Ruta Ultramar







PROFUNDIDADES MINIMAS AL DIA:

8 de Mayo de 2006

DESDE KM	HASTA KM	PASO	KM CRITICO	ANCHO CANAL (m)	PROF. CERO (m)	ALTURA HIDROM. (m)	PROF. EFECTIVA (m)
239,1	121,0	CANAL PUNTA INDIO	180,2	100	-10,30		
121,0	81,0	CANAL INTERMEDIO	81,0	100	-10,50		
81,0	57,0	PASO BANCO CHICO	76,6	100	-10,70		
57,0	37,0	RADA EXTERIOR	51,4	100	-10,20		
37,0	12,0	C.ACC.PTO.BUENOS AIRES	13,6	100	-10,50		
12,0	42,0	CANAL ING.EMILIO MITRE	36,1	100	-10,40		
42,0	46,3	CANAL ING.EMILIO MITRE	42,5	130	-11,90		
46,3	48,0	CANAL ING.EMILIO MITRE	47,2	100	-10,90		
48,0	179,4	PARANA DE LAS PALMAS	62,8	116	-10,50		
232,0	274,5		273,5	116	-10,20	1,64	11,84
274,5	292,7	ABAJO LOS RATONES	289,7	116	-9,90	1,80	11,70
292,7	295,3	LOS RATONES	295,3	116	-10,20	1,85	12,05
315,0	317,0	ABAJO LAS HERMANAS B.I.	316,1	116	-9,80	2,06	11,86
320,0	324,7	LAS HERMANAS B.I.	324,7	116	-9,20	2,15	11,35
330,0	332,9	TONELERO	331,7	116	-10,00	2,20	12,20
334,0	340,5	ISLA NUEVA	338,0	130	-9,60	2,25	11,85
341,0	343,4	ABAJO SAN NICOLAS	343,0	116	-9,50	2,29	11,79
352,0	354,4	ABAJO YAGUARON	354,1	116	-9,50	2,37	11,87
354,4	362,0	ARROYO YAGUARON	360,6	116	-8,50	2,51	11,01
381,0	386,0	ISLA PARAGUAYITO	382,3	116	-10,10	2,81	12,91
386,0	390,8	PARAGUAYO	389,9	116	-9,30	2,89	12,19
399,0	401,0	ABAJO ALVEAR	399,7	116	-9,10	2,99	12,09
405,5	407,8	ALVEAR B.I.	407,8	116	-9,00	3,07	12,07
411,6	418,5	C.MUELLES PUERTO ROSARIO	418,3	200	-8,60	3,18	11,78
429,8	438,9	BORCHI-DESTILERIA B.D.	438,1	116	-8,60	3,37	11,97
445,0	449,8	SAN MARTIN	446,4	150	-8,70	3,46	12,16
450,0	451,8	BELLA VISTA	450,9	116	-8,60	3,46	12,06
464,0	466,5	COPELLO	464,4	116	-7,50	3,45	10,95
466,5	472,8	ENTREP.COPELLO ABAJO CORRENTOSO	470,5	116	-7,10	3,45	10,55
472,8	474,0	ABAJO CORRENTOSO	473,5	116	-5,90	3,45	9,35
474,0	490,0	CORRENTOSO	474,2	116	-5,70	3,44	9,14
490,7	500,0	TRAVESIA ABAJO PARANACITO	493,6	116	-6,60	3,43	10,03
502,5	507,2	ABAJO TACUANI	506,6	116	-5,90	3,43	9,33
507,2	511,0	TACUANI ESTE ABAJO	510,9	116	-5,90	3,42	9,32
511,0	517,0	TACUANI ESTE ARRIBA	511,3	116	-5,70	3,42	9,12
517,0	522,0	ARRIBA TACUANI	519,6	116	-5,40	3,42	8,82
522,0	532,0	TRAVESIA ABAJO DIAMANTE	525,6	116	-5,90	3,41	9,31
532,0	542,0	LOS CHIVOS	541,9	116	-6,30	3,35	9,65
542,0	548,0	RIACHO RAIGONES DESEMBOC.	542,0	116	-5,70	3,35	9,05
548,0	558,0	RIACHO RAIGONES EMBOCADURA	552,6	116	-5,40	3,28	8,68
558,0	564,0	ARRIBA ALVEAR	560,8	116	-6,10	3,22	9,32
564,0	571,0	ABAJO PARACAO	567,3	116	-7,10	3,18	10,28
571,0	579,5	RIACHO ANIMAS	573,3	116	-5,80	3,14	8,94
579,5	581,0	TRAGADERO VINCULACION	580,4	116	-5,90	3,09	8,99
581,0	584,0	TRAGADERO	582,5	116	-5,70	3,08	8,78

(*)
(*)
(*)
(*)
(*)
(*)
(*)
(*)
(*)
(*)
(*)



- (*) AFECTADO REGIMEN DE MAREAS
-  DRAGADO FINALIZADO - RELEVAMIENTO EN PROCESAMIENTO
-  OPERANDO DRAGA 256-C CAPITAN NUÑEZ
-  OPERANDO DRAGA NIÑA
-  OPERANDO DRAGA JAMES ENSOR
-  DESMOVILIZADA DRAGA AMERICO VESPUCCI
-  DESMOVILIZADA DRAGA FRANCIS BEAUFORT

NOTA: Ante algún inconveniente técnico comuníquese con el e-mail jconti@minplan.gov.ar

ALTURAS HIDROMETRICAS:

PARANA	2,95
DIAMANTE	3,41
SAN LORENZO	3,46
ROSARIO	3,16
VILLA CONSTITUCION	2,66
SAN NICOLAS	2,36
RAMALLO	2,15
SAN PEDRO	1,66