



SUBSECRETARÍA DE PUERTOS Y VÍAS NAVEGABLES
Dirección Nacional de Vías Navegables

Río de La Plata - Río Paraná
Ruta Ultramar







PROFUNDIDADES MINIMAS AL DIA:

6 de Febrero de 2006

DESDE KM	HASTA KM	PASO	KM CRITICO	ANCHO CANAL (m)	PROF. CERO (m)	ALTURA HIDROM. (m)	PROF. EFECTIVA (m)
239,1	121,0	CANAL PUNTA INDIO	180,2	100	-10,30		
121,0	81,0	CANAL INTERMEDIO	94,0	100	-10,40		
81,0	57,0	PASO BANCO CHICO	77,0	100	-10,00		
57,0	37,0	RADA EXTERIOR	53,0	100	-10,30		
37,0	12,0	C.ACC.PTO.BUENOS AIRES	12,0	100	-10,40		
12,0	42,0	CANAL ING.EMILIO MITRE	24,4	100	-10,00		
42,0	46,3	CANAL ING.EMILIO MITRE	42,7	130	-12,30		
46,3	48,0	CANAL ING.EMILIO MITRE	47,6	100	-10,30		
48,0	179,4	PARANA DE LAS PALMAS	56,8	140	-10,40		
232,0	274,5		273,5	116	-10,20	1,18	11,38
274,5	292,7	ABAJO LOS RATONES	287,3	116	-9,40	1,30	10,70
292,7	295,3	LOS RATONES	295,2	116	-9,90	1,38	11,28
315,0	317,0	ABAJO LAS HERMANAS B.I.	316,5	116	-9,60	1,57	11,17
320,0	324,7	LAS HERMANAS B.I.	324,7	116	-9,00	1,65	10,65
330,0	332,9	TONELERO	331,8	116	-9,90	1,72	11,62
334,0	340,5	ISLA NUEVA	338,0	130	-9,30	1,78	11,08
341,0	343,4	ABAJO SAN NICOLAS	342,9	116	-9,60	1,84	11,44
352,0	354,4	ABAJO YAGUARON	354,1	116	-9,50	1,95	11,45
354,4	362,0	ARROYO YAGUARON	360,7	116	-8,70	2,08	10,78
381,0	386,0	ISLA PARAGUAYITO	382,8	116	-8,60	2,37	10,97
386,0	390,8	PARAGUAYO	389,9	116	-9,40	2,44	11,84
399,0	401,0	ABAJO ALVEAR	399,5	116	-8,90	2,54	11,44
405,5	407,8	ALVEAR B.I.	405,6	116	-8,20	2,60	10,80
411,6	418,5	C.MUELLES PUERTO ROSARIO	418,5	200	-8,40	2,73	11,13
429,8	438,9	BORGHI-DESTILERIA B.D.	432,1	116	-8,30	2,86	11,16
445,0	449,8	SAN MARTIN	446,4	150	-8,70	3,02	11,72
450,0	451,8	BELLA VISTA	450,9	116	-7,90	3,02	10,92
464,0	466,5	COPELLO	464,4	116	-7,50	3,02	10,52
466,5	472,8	ENTREP.COPELLO ABAJO CORRENTOSO	470,5	116	-7,10	3,03	10,13
472,8	474,0	ABAJO CORRENTOSO	473,8	116	-5,70	3,03	8,73
474,0	490,0	CORRENTOSO	474,5	116	-5,50	3,03	8,53
490,7	500,0	TRAVESIA ABAJO PARANACITO	493,6	116	-6,60	3,03	9,63
502,5	507,2	ABAJO TACUANI	506,9	116	-5,60	3,03	8,63
507,2	511,0	TACUANI ESTE ABAJO	507,2	116	-6,00	3,03	9,03
511,0	517,0	TACUANI ESTE ARRIBA	511,1	116	-5,20	3,03	8,23
517,0	522,0	ARRIBA TACUANI	519,6	116	-5,70	3,04	8,74
522,0	532,0	TRAVESIA ABAJO DIAMANTE	525,7	116	-5,30	3,04	8,34
532,0	542,0	LOS CHIVOS	542,0	116	-6,00	2,99	8,99
542,0	548,0	RIACHO RAIGONES DESEMBOC.	543,3	116	-6,00	2,98	8,98
548,0	558,0	RIACHO RAIGONES EMBOCADURA	552,9	116	-5,80	2,93	8,73
558,0	564,0	ARRIBA ALVEAR	560,8	116	-6,10	2,89	8,99
564,0	571,0	ABAJO PARACAO	567,3	116	-6,50	2,85	9,35
571,0	579,5	RIACHO ANIMAS	573,4	116	-5,70	2,82	8,52
579,5	581,0	TRAGADERO VINCULACION	580,3	116	-5,90	2,78	8,68
581,0	584,0	TRAGADERO	582,6	116	-6,00	2,77	8,77

(*)
(*)
(*)
(*)
(*)
(*)
(*)
(*)
(*)
(*)
(*)

Eje a 85 m de BVL 405,5

- (*) AFECTADO REGIMEN DE MAREAS
-  DRAGADO FINALIZADO - RELEVAMIENTO EN PROCESAMIENTO
-  DESMOVILIZADA DRAGA 256-C CAPITAN NUÑEZ
-  OPERANDO DRAGA NIÑA
-  OPERANDO DRAGA JAMES ENSOR
-  DESMOVILIZADA DRAGA AMERICO VESPUCCI
-  OPERANDO DRAGA FRANCIS BEAUFORT

NOTA: Ante algún inconveniente técnico comuníquese con el e-mail jconti@minplan.gov.ar

ALTURAS HIDROMETRICAS:

PARANA	2,67
DIAMANTE	3,04
SAN LORENZO	3,02
ROSARIO	2,70
VILLA CONSTITUCION	2,22
SAN NICOLAS	1,94
RAMALLO	1,65
SAN PEDRO	1,20