



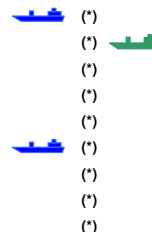
**SUBSECRETARÍA DE PUERTOS Y VÍAS NAVEGABLES**  
Dirección Nacional de Vías Navegables







**Río de La Plata - Río Paraná**  
Ruta Ultramar

PROFUNDIDADES MINIMAS AL DIA:

20 de Enero de 2006

DESDE KM	HASTA KM	PASO	KM CRITICO	ANCHO CANAL (m)	PROF. CERO (m)	ALTURA HIDROM. (m)	PROF. EFECTIVA (m)
239,1	121,0	CANAL PUNTA INDIO	143,0	100	-10,10		
121,0	81,0	CANAL INTERMEDIO	94,0	100	-10,40		
81,0	57,0	PASO BANCO CHICO	77,0	100	-10,00		
57,0	37,0	RADA EXTERIOR	53,0	100	-10,30		
37,0	12,0	C.ACC.PTO.BUENOS AIRES	12,0	100	-10,40		
12,0	42,0	CANAL ING.EMILIO MITRE	24,4	100	-10,00		
42,0	46,3	CANAL ING.EMILIO MITRE	42,7	130	-12,30		
46,3	48,0	CANAL ING.EMILIO MITRE	47,6	100	-10,30		
48,0	179,4	PARANA DE LAS PALMAS	56,8	140	-10,40		
232,0	274,5		273,5	116	-10,20	1,17	11,37
274,5	292,7	ABAJO LOS RATONES	289,7	116	-9,30	1,36	10,66
292,7	295,3	LOS RATONES	293,7	116	-9,30	1,41	10,71
315,0	317,0	ABAJO LAS HERMANAS B.I.	316,0	116	-9,60	1,67	11,27
320,0	324,7	LAS HERMANAS B.I.	324,7	116	-8,80	1,78	10,58
330,0	332,9	TONELERO	331,5	116	-10,10	1,84	11,94
334,0	340,5	ISLA NUEVA	337,5	130	-9,80	1,90	11,70
341,0	343,4	ABAJO SAN NICOLAS	343,0	116	-9,40	1,95	11,35
352,0	354,4	ABAJO YAGUARON	354,1	116	-9,50	2,05	11,55
354,4	362,0	ARROYO YAGUARON	360,7	116	-8,70	2,19	10,89
381,0	386,0	ISLA PARAGUAYITO	382,8	116	-8,60	2,47	11,07
386,0	390,8	PARAGUAYO	390,0	116	-8,60	2,53	11,13
399,0	401,0	ABAJO ALVEAR	399,7	116	-8,80	2,62	11,42
405,5	407,8	ALVEAR B.I.	407,8	116	-8,00	2,69	10,69
411,6	418,5	C.MUELLES PUERTO ROSARIO	418,5	200	-8,40	2,78	11,18
429,8	438,9	BORGHI-DESTILERIA B.D.	432,1	116	-8,30	2,91	11,21
445,0	449,8	SAN MARTIN	446,4	150	-8,70	3,05	11,75
450,0	451,8	BELLA VISTA	450,9	116	-7,90	3,05	10,95
464,0	466,5	COPELLO	464,3	116	-7,70	3,05	10,75
466,5	472,8	ENTREP.COPELLO ABAJO CORRENTOSO	470,5	116	-7,10	3,04	10,14
472,8	474,0	ABAJO CORRENTOSO	473,8	116	-5,70	3,04	8,74
474,0	490,0	CORRENTOSO	474,5	116	-5,50	3,04	8,54
490,7	500,0	TRAVESIA ABAJO PARANACITO	493,9	116	-5,00	3,04	8,04
502,5	507,2	ABAJO TACUANI	506,9	116	-5,60	3,04	8,64
507,2	511,0	TACUANI ESTE ABAJO	507,2	116	-6,00	3,04	9,04
511,0	517,0	TACUANI ESTE ARRIBA	511,1	116	-5,20	3,04	8,24
517,0	522,0	ARRIBA TACUANI	519,6	116	-5,70	3,03	8,73
522,0	532,0	TRAVESIA ABAJO DIAMANTE	525,7	116	-5,30	3,03	8,33
532,0	542,0	LOS CHIVOS	542,0	116	-6,00	2,98	8,98
542,0	548,0	RIACHO RAIGONES DESEMBOC.	543,3	116	-6,00	2,97	8,97
548,0	558,0	RIACHO RAIGONES EMBOCADURA	552,9	116	-5,80	2,92	8,72
558,0	564,0	ARRIBA ALVEAR	560,8	116	-6,10	2,87	8,97
564,0	571,0	ABAJO PARACAO	567,4	116	-6,20	2,84	9,04
571,0	579,5	RIACHO ANIMAS	572,8	116	-5,20	2,81	8,01
579,5	581,0	TRAGADERO VINCULACION	580,3	116	-5,90	2,77	8,67
581,0	584,0	TRAGADERO	582,6	116	-5,40	2,75	8,15



- (\*) AFECTADO REGIMEN DE MAREAS
-  DRAGADO FINALIZADO - RELEVAMIENTO EN PROCESAMIENTO
-  OPERANDO DRAGA 256-C CAPITAN NUÑEZ
-  OPERANDO DRAGA NIÑA
-  OPERANDO DRAGA JAMES ENSOR
-  DESMOVILIZADA DRAGA AMERICO VESPUCCI
-  OPERANDO DRAGA FRANCIS BEAUFORT

NOTA: Ante algún inconveniente técnico comuníquese con el e-mail [jconti@minplan.gov.ar](mailto:jconti@minplan.gov.ar)

**ALTURAS HIDROMETRICAS:**

PARANA	2,65
DIAMANTE	3,03
SAN LORENZO	3,05
ROSARIO	2,76
VILLA CONSTITUCION	2,34
SAN NICOLAS	2,04
RAMALLO	1,78
SAN PEDRO	1,20