



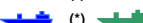
**SUBSECRETARÍA DE PUERTOS Y VÍAS NAVEGABLES**  
Dirección Nacional de Vías Navegables

**Río de La Plata - Río Paraná**  
Ruta Ultramar







PROFUNDIDADES MINIMAS AL DIA:

13 de Enero de 2006

DESDE KM	HASTA KM	PASO	KM CRITICO	ANCHO CANAL (m)	PROF. CERO (m)	ALTURA HIDROM. (m)	PROF. EFECTIVA (m)
239,1	121,0	CANAL PUNTA INDIO	143,0	100	-10,10		
121,0	81,0	CANAL INTERMEDIO	94,0	100	-10,40		
81,0	57,0	PASO BANCO CHICO	77,0	100	-10,00		
57,0	37,0	RADA EXTERIOR	53,0	100	-10,30		
37,0	12,0	C.ACC.PTO.BUENOS AIRES	12,0	100	-10,40		
12,0	42,0	CANAL ING.EMILIO MITRE	24,4	100	-10,00		
42,0	46,3	CANAL ING.EMILIO MITRE	42,7	130	-12,30		
46,3	48,0	CANAL ING.EMILIO MITRE	47,6	100	-10,30		
48,0	179,4	PARANA DE LAS PALMAS	56,8	140	-10,40		
232,0	274,5		273,5	116	-10,20	1,46	11,66
274,5	292,7	ABAJO LOS RATONES	289,7	116	-9,30	1,60	10,90
292,7	295,3	LOS RATONES	293,7	116	-9,30	1,63	10,93
315,0	317,0	ABAJO LAS HERMANAS B.I.	316,0	116	-9,60	1,82	11,42
320,0	324,7	LAS HERMANAS B.I.	324,7	116	-8,80	1,90	10,70
330,0	332,9	TONELERO	331,5	116	-10,10	1,97	12,07
334,0	340,5	ISLA NUEVA	337,5	130	-9,80	2,03	11,83
341,0	343,4	ABAJO SAN NICOLAS	343,0	116	-9,40	2,09	11,49
352,0	354,4	ABAJO YAGUARON	354,1	116	-9,50	2,21	11,71
354,4	362,0	ARROYO YAGUARON	358,6	116	-8,60	2,30	10,90
381,0	386,0	ISLA PARAGUAYITO	382,8	116	-8,60	2,62	11,22
386,0	390,8	PARAGUAYO	390,0	116	-8,60	2,70	11,30
399,0	401,0	ABAJO ALVEAR	399,7	116	-8,80	2,79	11,59
405,5	407,8	ALVEAR B.I.	407,8	116	-8,00	2,87	10,87
411,6	418,5	C.MUELLES PUERTO ROSARIO	418,0	200	-8,10	2,97	11,07
429,8	438,9	BORCHI-DESTILERIA B.D.	432,0	116	-7,90	3,10	11,00
445,0	449,8	SAN MARTIN	446,4	150	-8,70	3,25	11,95
450,0	451,8	BELLA VISTA	451,2	116	-7,80	3,25	11,05
464,0	466,5	COPELLO	464,3	116	-7,70	3,25	10,95
466,5	472,8	ENTREP.COPELLO ABAJO CORRENTOSO	470,5	116	-7,10	3,24	10,34
472,8	474,0	ABAJO CORRENTOSO	473,8	116	-5,70	3,24	8,94
474,0	490,0	CORRENTOSO	474,5	116	-5,50	3,24	8,74
490,7	500,0	TRAVESIA ABAJO PARANACITO	493,9	116	-5,00	3,24	8,24
502,5	507,2	ABAJO TACUANI	506,9	116	-5,60	3,24	8,84
507,2	511,0	TACUANI ESTE ABAJO	507,2	116	-6,00	3,24	9,24
511,0	517,0	TACUANI ESTE ARRIBA	511,1	116	-5,20	3,24	8,44
517,0	522,0	ARRIBA TACUANI	519,6	116	-5,70	3,23	8,93
522,0	532,0	TRAVESIA ABAJO DIAMANTE	525,7	116	-5,30	3,23	8,53
532,0	542,0	LOS CHIVOS	542,0	116	-6,00	3,18	9,18
542,0	548,0	RIACHO RAIGONES DESEMBOC.	543,3	116	-6,00	3,17	9,17
548,0	558,0	RIACHO RAIGONES EMBOCADURA	552,9	116	-5,80	3,11	8,91
558,0	564,0	ARRIBA ALVEAR	560,8	116	-6,10	3,07	9,17
564,0	571,0	ABAJO PARACAO	567,4	116	-6,20	3,03	9,23
571,0	579,5	RIACHO ANIMAS	572,8	116	-5,20	3,00	8,20
579,5	581,0	TRAGADERO VINCULACION	580,3	116	-5,90	2,95	8,85
581,0	584,0	TRAGADERO	582,6	116	-5,40	2,94	8,34

(\*)  
(\*)  
(\*)  
(\*)  
(\*)  
 (\*)  
(\*)  
(\*)  
(\*)



- (\*) AFECTADO REGIMEN DE MAREAS
-  DRAGADO FINALIZADO - RELEVAMIENTO EN PROCESAMIENTO
-  OPERANDO DRAGA 256-C CAPITAN NUÑEZ
-  OPERANDO DRAGA NIÑA
-  OPERANDO DRAGA JAMES ENSOR
-  DESMOVILIZADA DRAGA AMERICO VESPUCCI
-  OPERANDO DRAGA FRANCIS BEAUFORT

NOTA: Ante algún inconveniente técnico comuníquese con el e-mail [jconti@minplan.gov.ar](mailto:jconti@minplan.gov.ar)

**ALTURAS HIDROMETRICAS:**

- PARANA 2,83
- DIAMANTE 3,23
- SAN LORENZO 3,25
- ROSARIO 2,95
- VILLA CONSTITUCION 2,48
- SAN NICOLAS 2,20
- RAMALLO 1,90
- SAN PEDRO 1,48