



SUBSECRETARÍA DE PUERTOS Y VÍAS NAVEGABLES
Dirección Nacional de Vías Navegables

Río de La Plata - Río Paraná
Ruta Ultramar







PROFUNDIDADES MINIMAS AL DIA:

12 de Enero de 2006

| DESDE KM | HASTA KM | PASO | KM CRITICO | ANCHO CANAL (m) | PROF. CERO (m) | ALTURA HIDROM. (m) | PROF. EFECTIVA (m) |
|----------|----------|---------------------------------|------------|-----------------|----------------|--------------------|--------------------|
| 239,1 | 121,0 | CANAL PUNTA INDIO | 143,0 | 100 | -10,10 | | |
| 121,0 | 81,0 | CANAL INTERMEDIO | 94,0 | 100 | -10,40 | | |
| 81,0 | 57,0 | PASO BANCO CHICO | 77,0 | 100 | -10,00 | | |
| 57,0 | 37,0 | RADA EXTERIOR | 53,0 | 100 | -10,30 | | |
| 37,0 | 12,0 | C.ACC.PTO.BUENOS AIRES | 12,0 | 100 | -10,40 | | |
| 12,0 | 42,0 | CANAL ING.EMILIO MITRE | 24,4 | 100 | -10,00 | | |
| 42,0 | 46,3 | CANAL ING.EMILIO MITRE | 42,7 | 130 | -12,30 | | |
| 46,3 | 48,0 | CANAL ING.EMILIO MITRE | 47,6 | 100 | -10,30 | | |
| 48,0 | 179,4 | PARANA DE LAS PALMAS | 56,8 | 140 | -10,40 | | |
| 232,0 | 274,5 | | 273,5 | 116 | -10,20 | 1,76 | 11,96 |
| 274,5 | 292,7 | ABAJO LOS RATONES | 289,7 | 116 | -9,30 | 1,89 | 11,19 |
| 292,7 | 295,3 | LOS RATONES | 293,7 | 116 | -9,30 | 1,92 | 11,22 |
| 315,0 | 317,0 | ABAJO LAS HERMANAS B.I. | 316,0 | 116 | -9,60 | 2,10 | 11,70 |
| 320,0 | 324,7 | LAS HERMANAS B.I. | 324,7 | 116 | -8,80 | 2,17 | 10,97 |
| 330,0 | 332,9 | TONELERO | 331,5 | 116 | -10,10 | 2,21 | 12,31 |
| 334,0 | 340,5 | ISLA NUEVA | 337,5 | 130 | -9,80 | 2,25 | 12,05 |
| 341,0 | 343,4 | ABAJO SAN NICOLAS | 343,0 | 116 | -9,40 | 2,29 | 11,69 |
| 352,0 | 354,4 | ABAJO YAGUARON | 354,1 | 116 | -9,50 | 2,37 | 11,87 |
| 354,4 | 362,0 | ARROYO YAGUARON | 358,6 | 116 | -8,60 | 2,45 | 11,05 |
| 381,0 | 386,0 | ISLA PARAGUAYITO | 382,8 | 116 | -8,60 | 2,72 | 11,32 |
| 386,0 | 390,8 | PARAGUAYO | 390,0 | 116 | -8,60 | 2,78 | 11,38 |
| 399,0 | 401,0 | ABAJO ALVEAR | 399,7 | 116 | -8,80 | 2,86 | 11,66 |
| 405,5 | 407,8 | ALVEAR B.I. | 407,8 | 116 | -8,00 | 2,93 | 10,93 |
| 411,6 | 418,5 | C.MUELLES PUERTO ROSARIO | 418,0 | 200 | -8,10 | 3,02 | 11,12 |
| 429,8 | 438,9 | BORCHI-DESTILERIA B.D. | 432,0 | 116 | -7,90 | 3,12 | 11,02 |
| 445,0 | 449,8 | SAN MARTIN | 446,4 | 150 | -8,70 | 3,24 | 11,94 |
| 450,0 | 451,8 | BELLA VISTA | 451,2 | 116 | -7,80 | 3,24 | 11,04 |
| 464,0 | 466,5 | COPELLO | 464,3 | 116 | -7,70 | 3,24 | 10,94 |
| 466,5 | 472,8 | ENTREP.COPELLO ABAJO CORRENTOSO | 470,5 | 116 | -7,10 | 3,25 | 10,35 |
| 472,8 | 474,0 | ABAJO CORRENTOSO | 473,8 | 116 | -5,70 | 3,25 | 8,95 |
| 474,0 | 490,0 | CORRENTOSO | 474,5 | 116 | -5,50 | 3,25 | 8,75 |
| 490,7 | 500,0 | TRAVESIA ABAJO PARANACITO | 493,9 | 116 | -5,00 | 3,25 | 8,25 |
| 502,5 | 507,2 | ABAJO TACUANI | 506,9 | 116 | -5,60 | 3,25 | 8,85 |
| 507,2 | 511,0 | TACUANI ESTE ABAJO | 507,2 | 116 | -6,00 | 3,25 | 9,25 |
| 511,0 | 517,0 | TACUANI ESTE ARRIBA | 511,1 | 116 | -5,20 | 3,25 | 8,45 |
| 517,0 | 522,0 | ARRIBA TACUANI | 519,6 | 116 | -5,70 | 3,26 | 8,96 |
| 522,0 | 532,0 | TRAVESIA ABAJO DIAMANTE | 525,7 | 116 | -5,30 | 3,26 | 8,56 |
| 532,0 | 542,0 | LOS CHIVOS | 542,0 | 116 | -6,00 | 3,21 | 9,21 |
| 542,0 | 548,0 | RIACHO RAIGONES DESEMBOC. | 543,3 | 116 | -6,00 | 3,20 | 9,20 |
| 548,0 | 558,0 | RIACHO RAIGONES EMBOCADURA | 552,9 | 116 | -5,80 | 3,15 | 8,95 |
| 558,0 | 564,0 | ARRIBA ALVEAR | 560,8 | 116 | -6,10 | 3,10 | 9,20 |
| 564,0 | 571,0 | ABAJO PARACAO | 567,4 | 116 | -6,20 | 3,06 | 9,26 |
| 571,0 | 579,5 | RIACHO ANIMAS | 572,8 | 116 | -5,20 | 3,03 | 8,23 |
| 579,5 | 581,0 | TRAGADERO VINCULACION | 580,3 | 116 | -5,90 | 2,99 | 8,89 |
| 581,0 | 584,0 | TRAGADERO | 582,6 | 116 | -5,40 | 2,98 | 8,38 |

(*)
(*)
(*)
(*)
(*)
 (*)
(*)
(*)
(*)



- (*) AFECTADO REGIMEN DE MAREAS
-  DRAGADO FINALIZADO - RELEVAMIENTO EN PROCESAMIENTO
-  OPERANDO DRAGA 256-C CAPITAN NUÑEZ
-  OPERANDO DRAGA NIÑA
-  OPERANDO DRAGA JAMES ENSOR
-  DESMOVILIZADA DRAGA AMERICO VESPUCCI
-  OPERANDO DRAGA FRANCIS BEAUFORT

NOTA: Ante algún inconveniente técnico comuníquese con el e-mail jconti@minplan.gov.ar

ALTURAS HIDROMETRICAS:

| | |
|--------------------|------|
| PARANA | 2,87 |
| DIAMANTE | 3,26 |
| SAN LORENZO | 3,24 |
| ROSARIO | 3,00 |
| VILLA CONSTITUCION | 2,60 |
| SAN NICOLAS | 2,36 |
| RAMALLO | 2,17 |
| SAN PEDRO | 1,78 |