











**SUBSECRETARÍA DE PUERTOS Y VÍAS NAVEGABLES**  
Dirección Nacional de Vías Navegables

**Río de La Plata - Río Paraná**  
**Ruta Ultramar**








PROFUNDIDADES MINIMAS AL DIA:

24 de Noviembre de 2005

| DESDE KM | HASTA KM | PASO                            | KM CRITICO | ANCHO CANAL (m) | PROF. CERO (m) | ALTURA HIDROM. (m) | PROF. EFECTIVA (m) |
|----------|----------|---------------------------------|------------|-----------------|----------------|--------------------|--------------------|
| 239,1    | 121,0    | CANAL PUNTA INDIO               | 143,0      | 100             | -10,10         |                    |                    |
| 121,0    | 81,0     | CANAL INTERMEDIO                | 94,0       | 100             | -10,40         |                    |                    |
| 81,0     | 57,0     | PASO BANCO CHICO                | 77,0       | 100             | -10,00         |                    |                    |
| 57,0     | 37,0     | RADA EXTERIOR                   | 53,0       | 100             | -10,30         |                    |                    |
| 37,0     | 12,0     | C.ACC.PTO.BUENOS AIRES          | 30,6       | 100             | -10,70         |                    |                    |
| 12,0     | 42,0     | CANAL ING.EMILIO MITRE          | 24,6       | 100             | -10,00         |                    |                    |
| 42,0     | 46,3     | CANAL ING.EMILIO MITRE          | 42,7       | 130             | -12,30         |                    |                    |
| 46,3     | 48,0     | CANAL ING.EMILIO MITRE          | 47,6       | 100             | -10,30         |                    |                    |
| 48,0     | 179,4    | PARANA DE LAS PALMAS            | 56,8       | 140             | -10,40         |                    |                    |
| 232,0    | 274,5    | ABAJOS LOS RATONES              | 266,3      | 116             | -9,80          | 1,51               | 11,31              |
| 274,5    | 292,7    | LOS RATONES                     | 289,7      | 116             | -9,00          | 1,82               | 10,82              |
| 292,7    | 295,3    | ABAJOS LAS HERMANAS B.I.        | 295,3      | 116             | -9,00          | 1,89               | 10,89              |
| 315,0    | 317,0    | LAS HERMANAS B.I.               | 316,4      | 116             | -9,00          | 2,17               | 11,17              |
| 320,0    | 324,7    | TONELERO                        | 322,0      | 116             | -9,10          | 2,24               | 11,34              |
| 330,0    | 332,9    | ISLA NUEVA                      | 331,8      | 116             | -9,30          | 2,36               | 11,66              |
| 334,0    | 340,5    | ABAJOS SAN NICOLAS              | 338,3      | 130             | -8,90          | 2,44               | 11,34              |
| 341,0    | 343,4    | ABAJOS YAGUARON                 | 343,1      | 116             | -9,00          | 2,49               | 11,49              |
| 352,0    | 354,4    | ARROYO YAGUARON                 | 354,1      | 116             | -9,10          | 2,62               | 11,72              |
| 354,4    | 362,0    | ISLA PARAGUAYITO                | 357,8      | 116             | -8,70          | 2,73               | 11,43              |
| 381,0    | 386,0    | PARAGUAYO                       | 382,8      | 116             | -8,60          | 3,16               | 11,76              |
| 386,0    | 390,8    | ABAJOS ALVEAR                   | 390,0      | 116             | -8,50          | 3,25               | 11,75              |
| 399,0    | 401,0    | ALVEAR B.I.                     | 399,7      | 116             | -8,10          | 3,37               | 11,47              |
| 405,5    | 407,8    | C.MUELLES PUERTO ROSARIO        | 407,8      | 116             | -7,90          | 3,48               | 11,38              |
| 411,6    | 418,5    | BORGHI-DESTILERIA B.D.          | 418,4      | 200             | -8,10          | 3,61               | 11,71              |
| 429,8    | 438,9    | SAN MARTIN                      | 437,9      | 116             | -7,80          | 3,85               | 11,65              |
| 445,0    | 449,8    | BELLA VISTA                     | 446,4      | 150             | -8,70          | 3,98               | 12,68              |
| 450,0    | 451,8    | COPELLO                         | 451,2      | 116             | -7,80          | 3,98               | 11,78              |
| 464,0    | 466,5    | ENTREP.COPELLO ABAJO CORRENTOSO | 464,3      | 116             | -7,70          | 3,98               | 11,68              |
| 466,5    | 472,8    | ABAJOS CORRENTOSO               | 470,5      | 116             | -7,10          | 3,99               | 11,09              |
| 472,8    | 474,0    | CORRENTOSO                      | 473,9      | 116             | -5,90          | 3,99               | 9,89               |
| 474,0    | 490,0    | TRAVESIA ABAJO PARANACITO       | 474,4      | 116             | -5,60          | 3,99               | 9,59               |
| 490,7    | 500,0    | ABAJOS TACUANI                  | 493,9      | 116             | -5,00          | 3,99               | 8,99               |
| 502,5    | 507,2    | TACUANI ESTE ABAJO              | 507,0      | 116             | -5,90          | 3,99               | 9,89               |
| 507,2    | 511,0    | TACUANI ESTE ARRIBA             | 507,2      | 116             | -6,00          | 3,99               | 9,99               |
| 511,0    | 517,0    | ARRIBA TACUANI                  | 512,5      | 116             | -5,80          | 4,00               | 9,80               |
| 517,0    | 522,0    | TRAVESIA ABAJO DIAMANTE         | 519,7      | 116             | -4,90          | 4,00               | 8,90               |
| 522,0    | 532,0    | LOS CHIVOS                      | 525,5      | 116             | -3,90          | 4,00               | 7,90               |
| 532,0    | 542,0    | RIACHO RAIGONES DESEMBOC.       | 535,0      | 116             | -4,90          | 3,99               | 8,89               |
| 542,0    | 548,0    | RIACHO RAIGONES EMBOCADURA      | 543,3      | 116             | -5,30          | 3,93               | 9,23               |
| 548,0    | 558,0    | ARRIBA ALVEAR                   | 552,6      | 116             | -4,60          | 3,87               | 8,47               |
| 558,0    | 564,0    | ABAJOS PARACAO                  | 560,8      | 116             | -6,10          | 3,82               | 9,92               |
| 564,0    | 571,0    | RIACHO ANIMAS                   | 567,3      | 116             | -6,60          | 3,77               | 10,37              |
| 571,0    | 579,5    | TRAGADERO VINCULACION           | 573,4      | 116             | -5,20          | 3,73               | 8,93               |
| 579,5    | 581,0    | TRAGADERO                       | 580,8      | 116             | -5,30          | 3,68               | 8,98               |
| 581,0    | 584,0    |                                 | 582,3      | 116             | -5,30          | 3,67               | 8,97               |

(\*)   
 (\*)   
 (\*)   
 (\*)   
 (\*)   
 (\*)   
 (\*)   
 (\*) 

 Eje a 115m de BRL 535,2

- (\*) AFECTADO REGIMEN DE MAREAS
-  DRAGADO FINALIZADO - RELEVAMIENTO EN PROCESAMIENTO
-  OPERANDO DRAGA 256-C CAPITAN NUÑEZ
-  DESMOVILIZADA DRAGA NIÑA
-  DESMOVILIZADA DRAGA KAERIUS
-  OPERANDO DRAGA JAMES ENSOR
-  DESMOVILIZADA DRAGA AMERICO VESPUCCI
-  OPERANDO DRAGA FRANCIS BEAUFORT

NOTA: Ante algún inconveniente técnico comuníquese con el e-mail macivi@minplan.gov.ar

ALTURAS HIDROMETRICAS:

|                    |      |
|--------------------|------|
| PARANA             | 3,55 |
| DIAMANTE           | 4,00 |
| SAN LORENZO        | 3,98 |
| ROSARIO            | 3,58 |
| VILLA CONSTITUCION | 2,97 |
| SAN NICOLAS        | 2,61 |
| RAMALLO            | 2,28 |
| SAN PEDRO          | 1,64 |